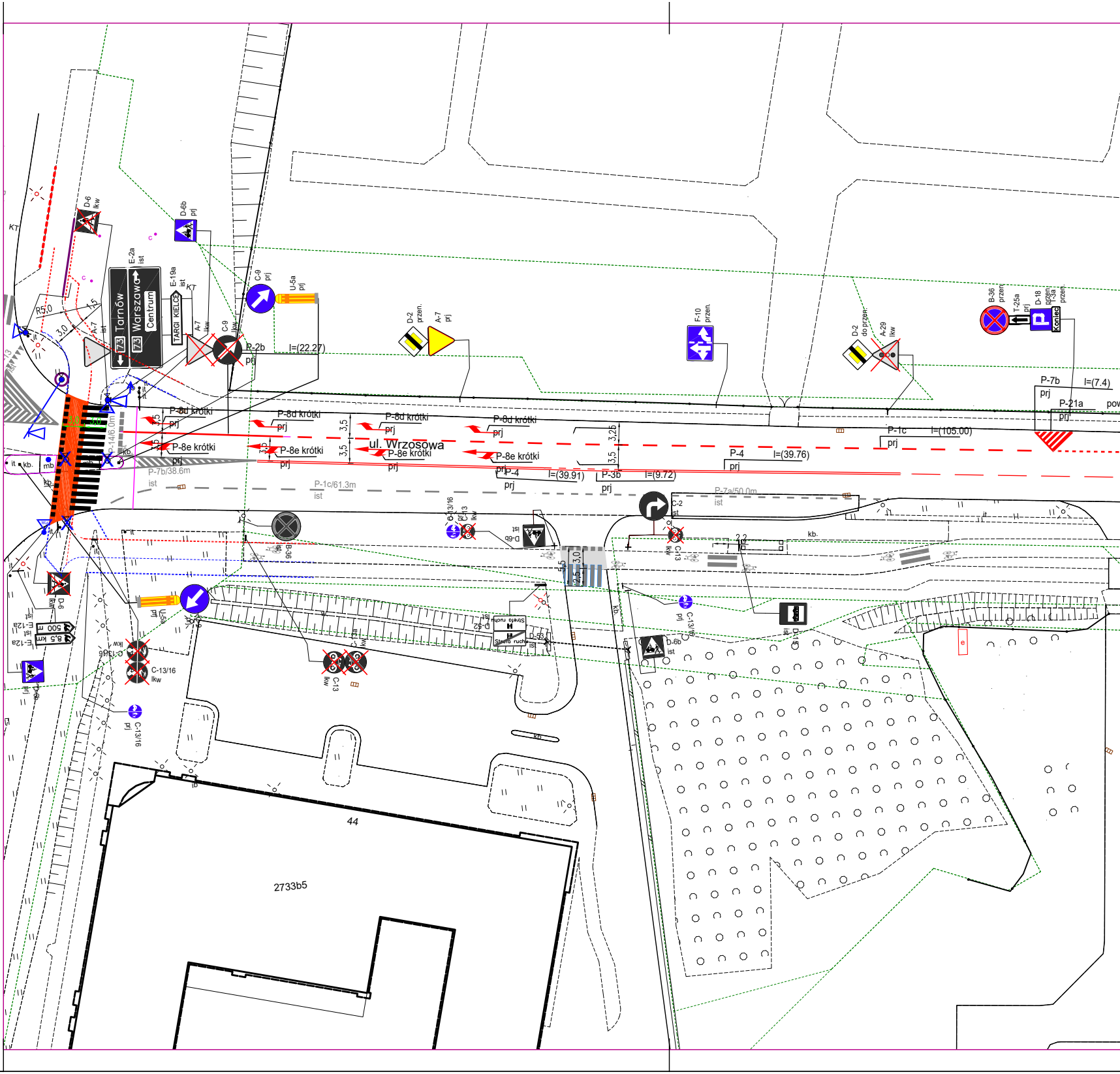
ul. Wrzosowa
D-6 lkw
D-6b prj
E-2a ist
Tarnów
Warszawa
Centrum
73
E-19a ist
TARGI KIELCE
A-7 lkw
C-9 lkw
A-7 ist
C-9 prj
U-5a prj
P-2b prj
l=(22.27)
D-2 przen.
A-7 prj
F-10 przen.
D-2 do przen.
A-29 lkw
B-36 przen.
T-25a prj
D-18 przen.
T-3a przen.
Koniec
P
P-7b prj
l=(7.4)
P-21a prj
P-1c prj
l=(105.00)
P-8d krótki prj
P-8e krótki prj
P-4 prj
l=(39.76)
P-4 prj
l=(39.91)
P-3b prj
l=(9.72)
P-7b/38.6m ist
P-1c/61.3m ist
P-7a/50.0m ist
P-14/6.0m
C-2 ist
C-13/16
C-13 lkw
B-36 ist
D-6b ist
D-52
D-53
Strefa ruchu
C-13/16 prj
D-6b ist
D-18 ist
D-6 lkw
E-12a ist
8,5 km
500 m
C-13/16 lkw
C-13 lkw
U-5a prj
C-13/16 prj
D-6 prj
R5,0
3,0
1,5
3,5
3,25
2,2
kb.
mb
it
KT
44
2733b5

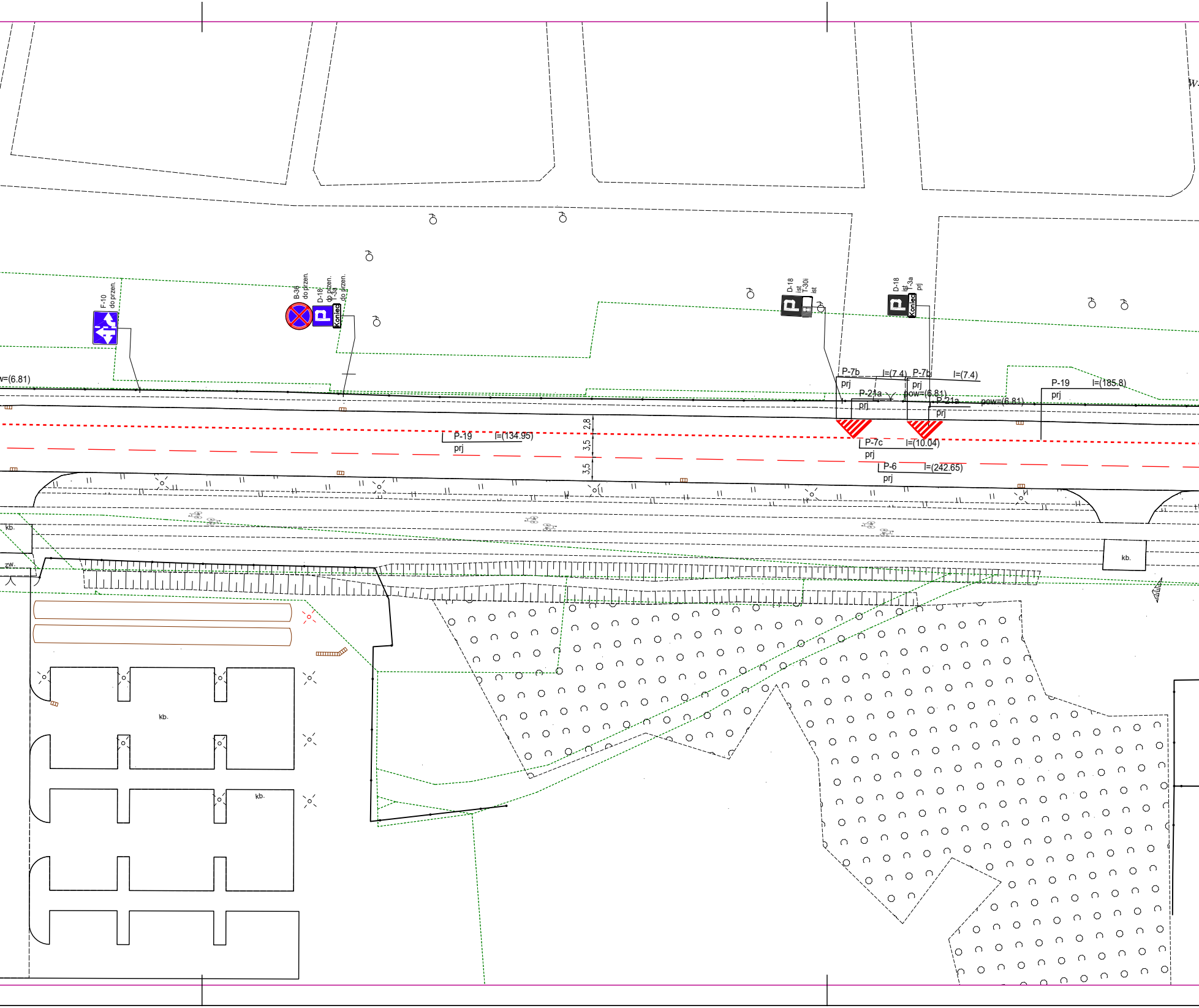
w.
F-10
do przen.
B-36
do przen.
D-18
do przen.
T-3a
do przen.
Koniec
D-18
ist
T-30i
ist
D-18
ist
T-3a
prj
Koniec
w=(6.81)
P-7b
prj
l=(7.4)
P-7b
prj
l=(7.4)
P-21a
prj
pow=(6.81)
P-21a
prj
pow=(6.81)
P-19
prj
l=(185.8)
P-19
prj
l=(134.95)
2,8
3,5
3,5
P-7c
prj
l=(10.04)
P-6
prj
l=(242.65)
kb.
zw.
kb.
kb.
kb.

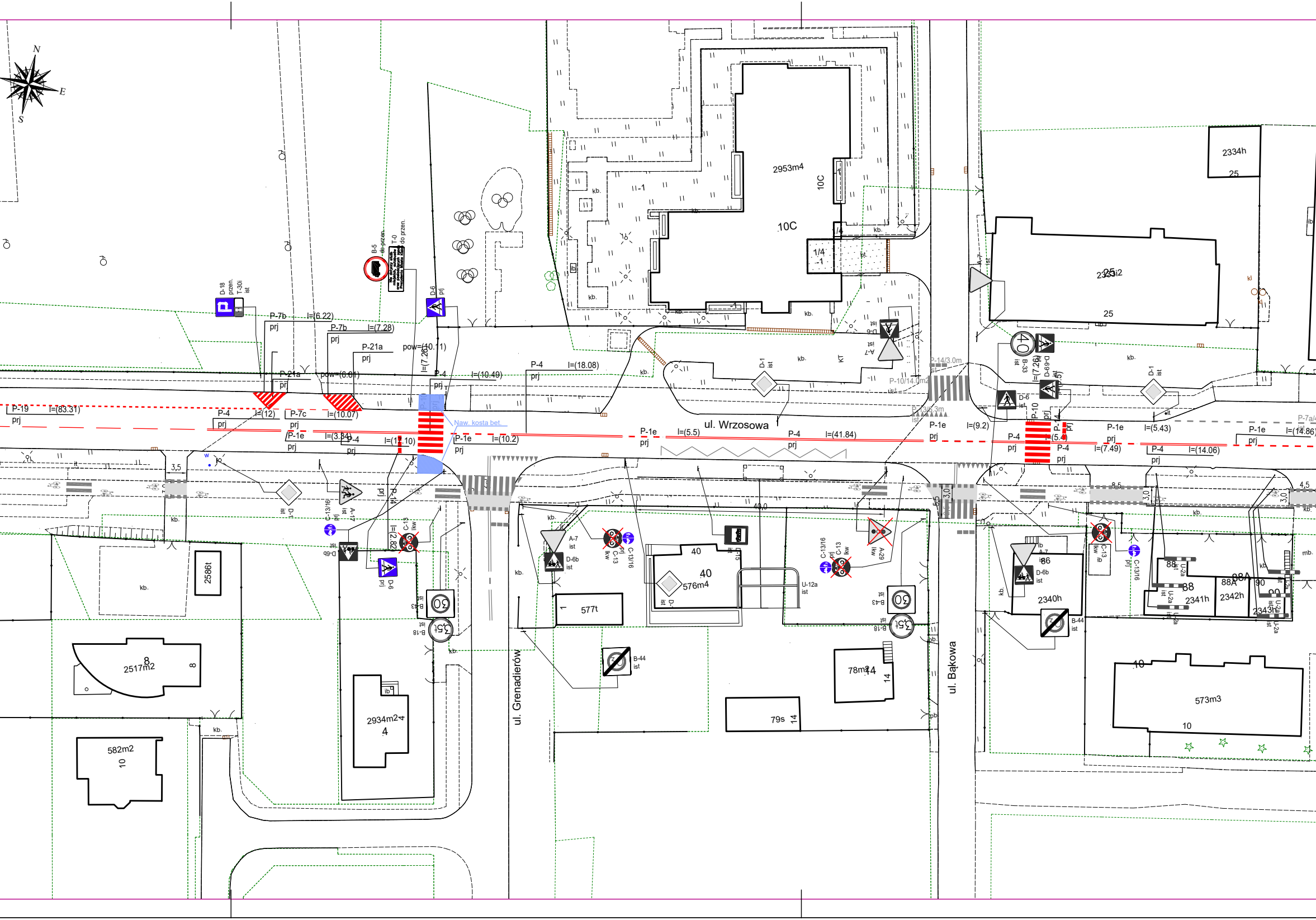
N
E
S
ul. Wrzosowa
ul. Grenadierów
ul. Bąkowa
2953m4
10C
1/4
2334h
25
2325i2
2517m2
8
582m2
10
2586t
2934m2
4
577t
40
576m4
79s
14
78m4
86
2340h
88
88A
2341h
2342h
90
2343h
573m3
10
P-19
l=(83.31)
P-7b
l=(6.22)
l=(7.28)
P-21a
pow=(10.11)
pow=(6.01)
P-4
l=(10.49)
l=(18.08)
P-7c
l=(10.07)
l=(12)
P-1e
l=(3.84)
l=(12.10)
l=(10.2)
l=(5.5)
l=(41.84)
l=(9.2)
l=(7.49)
l=(5.43)
l=(14.06)
l=(14.86)
P-14/3.0m
P-10/14.0m2
P-13/5.3m
P-10
P-14
P-7a
prj
ist
kb.
D-18
przen.
T-30i
B-5
T-0
do przen.
D-6
D-6b
D-1
A-7
A-17
A-29
B-33
B-43
B-18
B-44
C-13
C-13/16
U-12a
U-2a
lkw
Naw. kostka bet.
3,5
4,5
3,0
40,0
8,5
40
30
3,5t

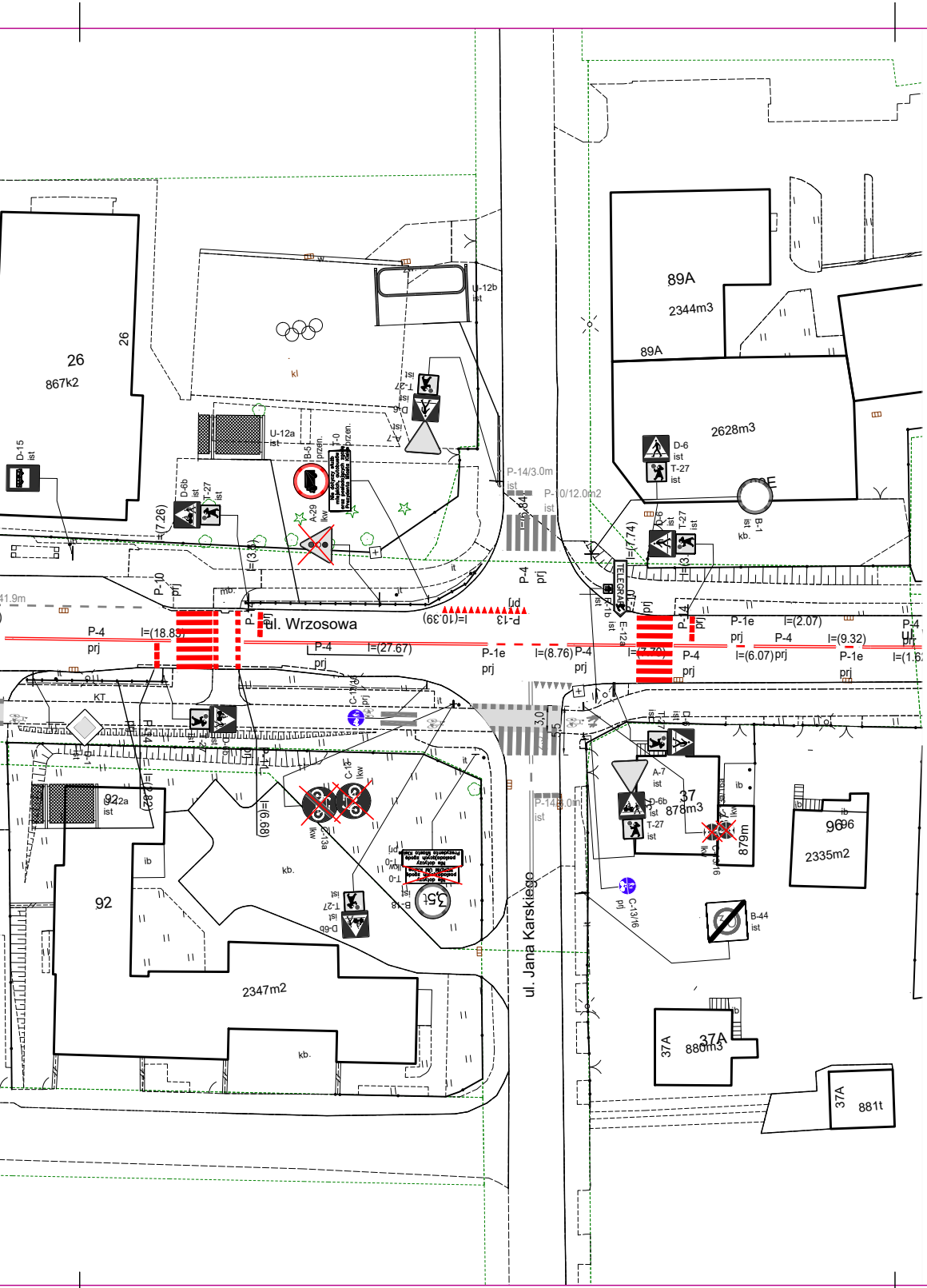
ul. Wrzosowa
ul. Jana Karskiego
26
867k2
89A
2344m3
2628m3
92
2347m2
37
878m3
96
2335m2
37A
880m3
881t
879m
U-12b ist
U-12a ist
D-15 ist
D-6 ist
T-27 ist
D-6b ist
A-7 ist
A-29 lkw
B-5 przen.
T-0 przen.
P-14/3.0m ist
P-10/12.0m2 ist
P-10 prj
P-4 prj
P-13 prj
P-1e prj
l=(18.83)
l=(27.67)
l=(8.76)
l=(10.39)
l=(7.26)
l=(7.74)
l=(6.84)
l=(2.07)
l=(9.32)
l=(6.07)
l=(6.68)
B-1 ist
B-18
B-44 ist
C-13/16 prj
C-13a lkw
E-12a
TELEGRAF
KT
kb.
ib
41.9m

LEGENDA:

Oznakowanie pionowe:

C-13a lkw — Oznakowanie do likwidacji

D-4a ist, T-22 ist — Oznakowanie istniejące

C-13/16 prj — Oznakowanie projektowany

Oznakowanie poziome:

P-10 proj — Oznakowanie projektowane

P-23 ist — Oznakowanie istniejące

Urządzenia BRD:

U-12C PRJ. — Oznakowanie istniejące

U-12A LKW

U-25 PRJ

🟦 Projektowane nawierzchnie z kostki betonowej

🟦 Projektowane nawierzchnie bitumiczne

▭ Wiata przystankowa

Urząd Miasta Kielce
Biuro Mobilności, ul. Strycharska 6
tel. (41) 36 76 440, e-mail: sekretariat.bm@um.kielce.pl

Nazwa projektu
"Projekt zmiany stałej organizaji ruchu na ul. Wrzosowej w Kielcach" BM-I.7221.1.27.2026.TZ

Data	*Skala*	*Nr rysunku*
11.02.2026	1:500	Odcinek: Al. Popiełuszki - Rondo Czwartaków

Zespół autorski

Stanowisko	Imię i Nazwisko	Nr uprawnień budowlanych	Specjalność uprawnień bud.	Podpis
Projektant	Tomasz ZBOCH		drogowa	Zboch
				Rys. 2.1